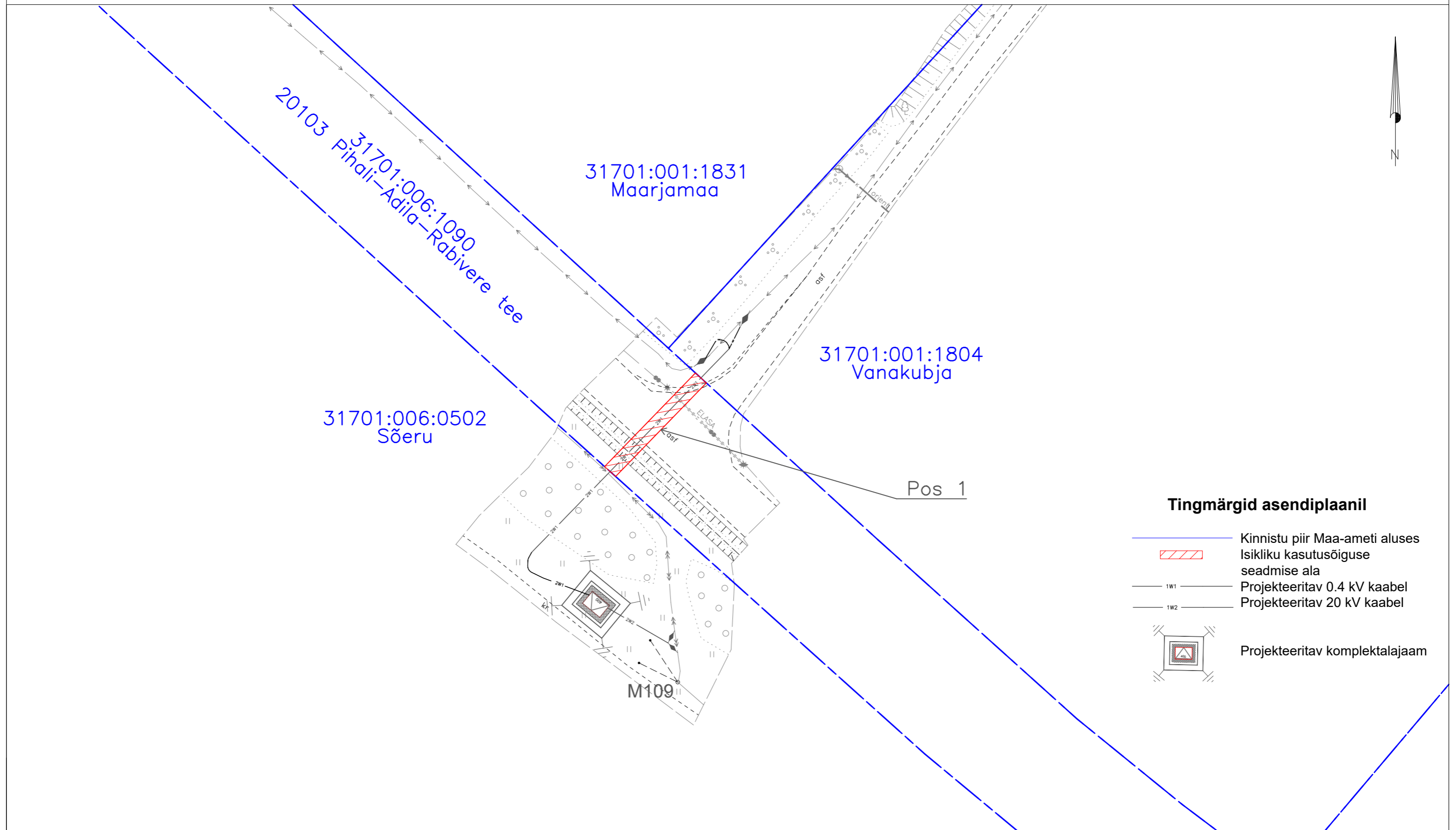


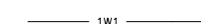
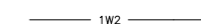
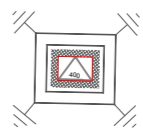


ISIKLIKU KASUTUSÕIGUSE SEADMISE PLAAN



Tingmärgid asendiplaanil

-  Kinnistu piir Maa-ameti aluses
-  Isikliku kasutusõiguse seadmise ala
-  Projekteeritav 0.4 kV kaabel
-  Projekteeritav 20 kV kaabel
-  Projekteeritav komplektalajaam

Jrk nr.	Kasutusala pos nr. (plaanil)	Kinnistu registriosa number	Katastriüksse tunnus, nimi ja sihtotstarve	Asukoht riigitee (nr ja nimi) suhtes	Ala pindala ruutmeetrites m ²	Projekt: LC0856 Töö nr: 03/02/0856
1	Pos 1	10629150	31701:006:1090 20103 Pihali-Adila-Rabivere tee Transpordimaa 100%	20103 Pihali-Adila-Rabivere tee	35 m ²	Möötkava: 1:500 (A3) Plaani koostas: Sander Kotter Sander.Kotter@enersense.com +372 5547 836